

## COSA SONO I SIC?

I **Siti di Importanza Comunitaria** (SIC) sono delle aree protette, istituite dalla Comunità Europea per proteggere gli habitat, gli animali e le piante rare, minacciate o particolarmente importanti.

La creazione dei SIC è stata prevista dalla direttiva 92/43/CEE, nota come DIRETTIVA HABITAT, emanata nel 1992.



## COSA SONO LE ZPS?

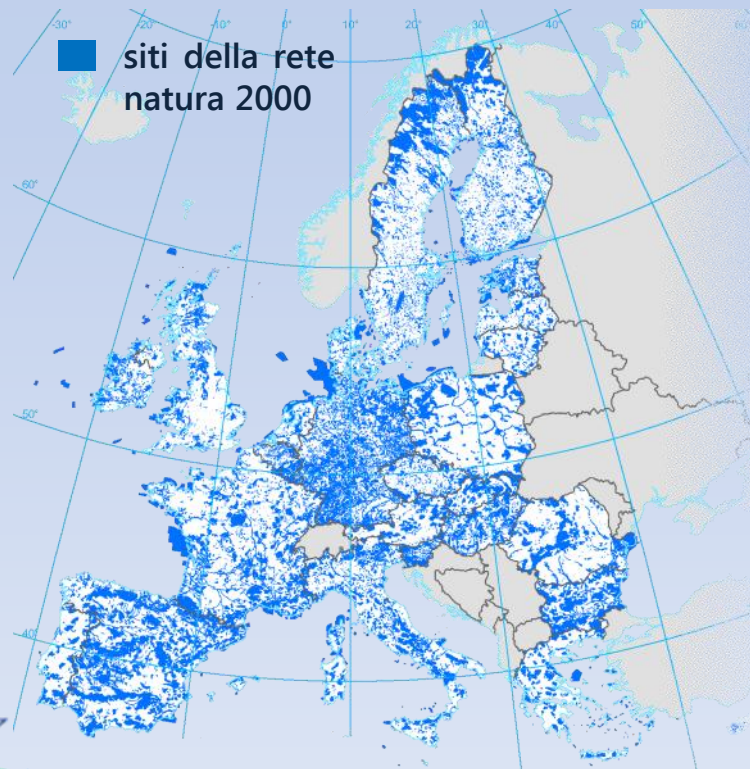
Le **Zone di Protezione Speciale** (ZPS), come i SIC, sono delle aree protette Europee, che talvolta si sovrappongono ai SIC, ed hanno come obiettivo principale quello di tutelare le specie di uccelli selvatici (avifauna).

La creazione delle ZPS è stata prevista dalla direttiva 79/409/CEE nota come direttiva Uccelli, emanata nel 1979.



## COS'E' LA RETE NATURA 2000?

La **RETE NATURA 2000** è costituita da tutte le aree protette istituite dall'Unione Europea, cioè i Siti di Importanza Comunitaria (SIC) e le Zone di Protezione Speciale (ZPS). Conta oltre 26.000 aree protette e presenta una superficie complessiva di circa 850.000 km<sup>2</sup>, corrispondente a più del 20% della superficie dell'Unione.



Testi, foto e grafica: Simone Pedrini  
Supervisione scientifica: Prof. Graziano Rossi, Università di Pavia



Comunità Montana  
Della Valchiavenna



fondazione  
cariplo

## LA RETE NATURA 2000 IN VALCHIAVENNA



I Siti di Importanza Comunitaria (S.I.C.) e le Zone di Protezione Speciale (Z.P.S.) della Valchiavenna (SO)



SISTEMA MUSEALE  
DELLA VALCHIAVENNA

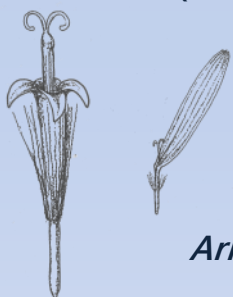


UNIVERSITÀ  
DI PAVIA

# IN VALCHIAVENNA SI TROVANO 6 SIC E 3 ZPS


Incastonati tra le vette delle Alpi Retiche, i **SIC montani** della Valchiavenna sono: "Val Zerta"(1) "Val Bondengo"(2), le parti ovest ed est del "Piano di Chiavenna"(3), "Val Codera"(4) e "Valle dei Ratti"(5), alle ultime due si sovrappongono anche le rispettive **ZPS**.

Queste aree montane presentano una grande diversità di habitat e specie, dovuta al notevole sviluppo altitudinale (da 200 fino a 3000m).



*Arnica montana*

Si tratta per lo più di luoghi remoti e difficilmente raggiungibili, in cui l'impatto umano è limitato. A volte anche troppo limitato, dato che gli **habitat** più a rischio sono quelli "seminaturali" come prati da fieno o pascoli che per il progressivo abbandono delle attività in montagna cadono in disuso e vengono gradualmente invasi dal bosco.



Nelle zone pianeggianti della Valchiavenna si trovano il **SIC** e **ZPS** "Pian di Spagna - Lago di Novate Mezzola"(6) e la parte centrale del **SIC** "Piano di Chiavenna"(3). Tutelano delle aree umide, importantissime, in quanto sempre più rare e indispensabili per le specie dell'avifauna. In particolar modo il Pian di Spagna è una delle **zone umide** più grandi del nord Italia e rappresenta una tappa di sosta fondamentale per numerose specie di uccelli migratori.

Per ulteriori informazioni relative alla Rete Natura 2000 in Valchiavenna la Comunità Montana, con la Collaborazione dell'Università di Pavia ha realizzato il libro

## "SITI DI IMPORTANZA COMUNITARIA DELLA VALCHIAVENNA"

### ENTI GESTORI:

- 1,2: Provincia di Sondrio
- 3,4,5: Comunità Montana della Valchiavenna
- 6: Consorzio Riserva Naturale Pian di Spagna - Lago di Mezzola



*SIC e ZPS Pian di Spagna -  
Lago di Novate Mezzola*